


Wie finde ich heraus, ob meine Weinberge im Wasserschutz- oder Heilquellenschutzgebiet liegen?

Möglichkeit 1 „im Agrarportal zum Gemeinsamen Antrag <https://agrarportal-hessen.de/portal/agrar/pages/public/login/login.xhtml>“

Bitte verwenden Sie Google Chrome, Mozilla Firefox oder Microsoft Edge.

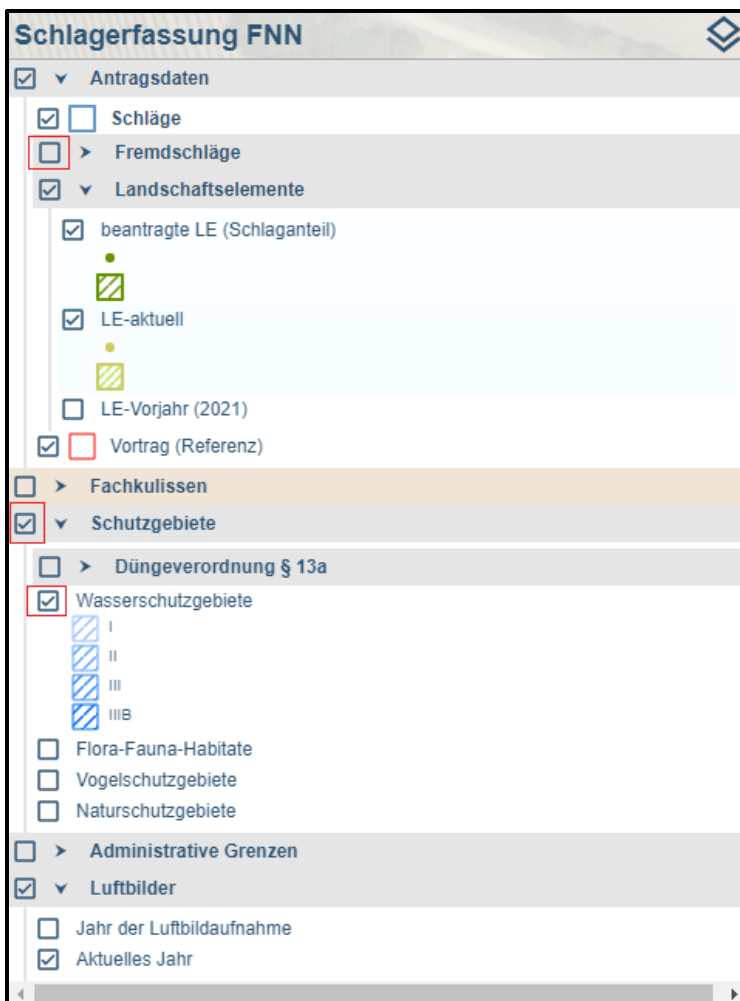
1. Nach der Anmeldung auf die Kachel „Gemeinsamer Antrag“
2. „Flächen- und Nutzungsnachweis“



3. Bei Schlägerfassung FNN auf „Themen ein/ausblenden“



4. Den Haken bei Fremdschläge herausnehmen und unter Schutzgebiete die Wasserschutzgebiete anwählen:



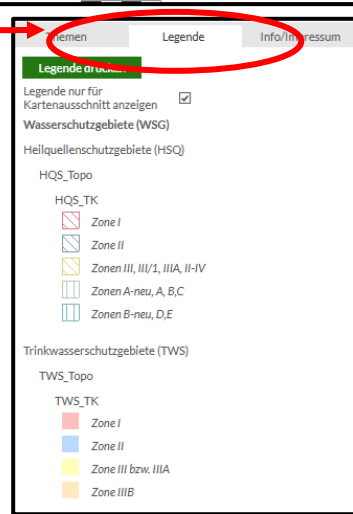
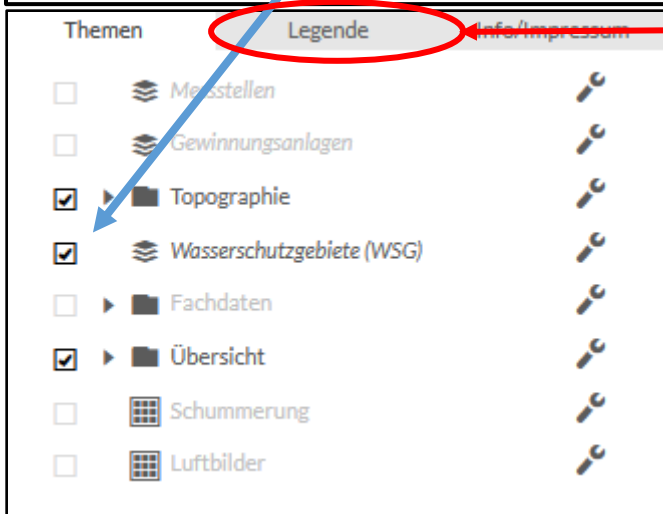
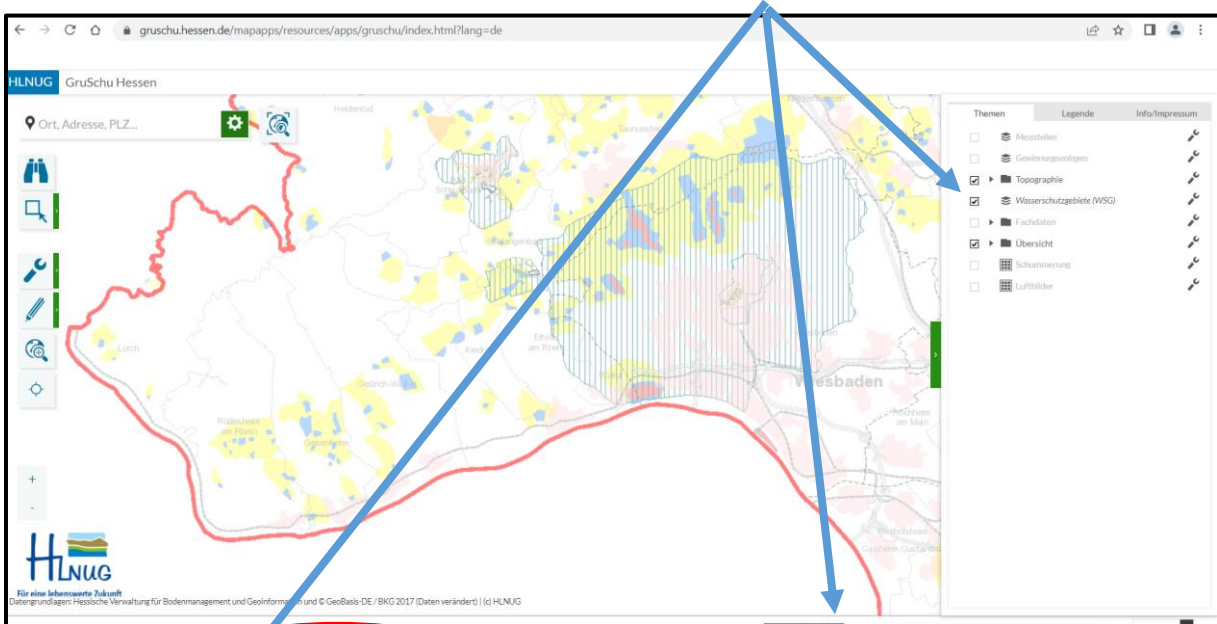
5. Im Flächennutzungsnachweis können Sie Ihre eingetragenen Flächen nun anwählen:

Haupt-Schlag-Nr. 2022	Schlag-Zu-2022	Schlag-Größe 2022 (Bruttofläche mit LE in ha)	Code für Nutzung 2022	Nutzung 2022	Nutzungs-Code Vorjahr	OVF 2022	OVF 2021	Codeleite B	Ansaarjahr	Anzahl Räume E2.1 (HALM)	Anzahl Räume E2.2 (HALM)
1	1	0,18798	842	Rebland	842		nein				
2	2	0,01770	842	Rebland	842		nein				
3	3	0,13167	842	Rebland	842		nein				
4	4	0,07807	842	Rebland	842		nein				
5	5	0,28077	842	Rebland	842		nein				
6	6	0,06138	842	Rebland	842		nein				

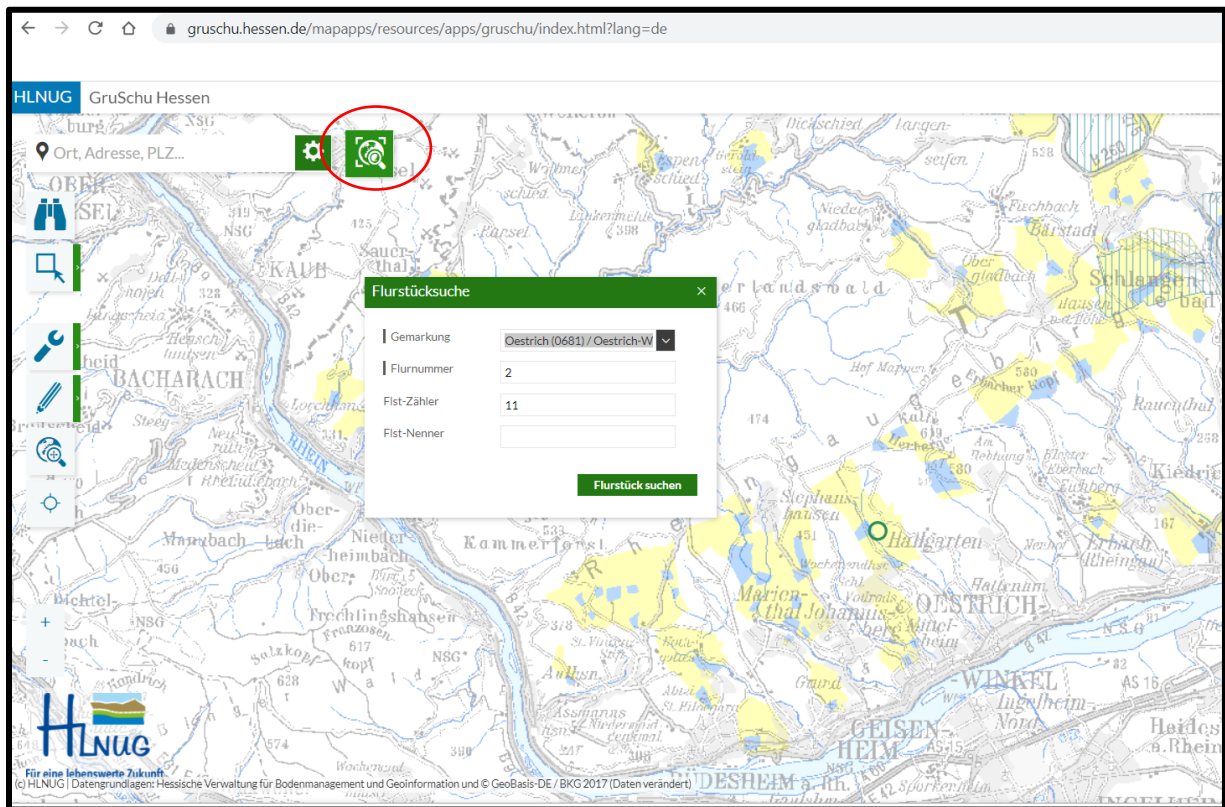
Möglichkeit 2:

<https://gruschu.hessen.de/mapapps/resources/apps/gruschu/index.html?lang=de>

1. Wasserschutzgebiete anzeigen lassen (Kästchen rechts anklicken unter Themen):



2. Wasserschutzgebiet über Flurstücksuche anzeigen lassen



3. Gemarkung, Flurnummer, Flurstück eingeben → Flurstück wird angezeigt (grüner Kreis)